

**АДМИНИСТРАЦИЯ
АКСАЙСКОГО ГОРОДСКОГО ПОСЕЛЕНИЯ**

РАСПОРЯЖЕНИЕ

10.05.2023 г.

г. Аксай

№ 106

О внесении изменений в проект планировки и проект межевания территории в г. Аксай Ростовской области, включающей в себя земельные участки с кадастровыми номерами 61:02:0600010:10851, 61:02:0600010:12472, 61:02:0600010:10850, а также прилегающие земли муниципального образования «Аксайское городское поселение»

Рассмотрев заявление Париева Дениса Александровича от 11.04.2023 № 63.20-у/724, в соответствии со ст. 45 и ст. 46 Градостроительного кодекса Российской Федерации, Федеральным законом от 06.10.2003 года № 131-ФЗ «Об общих принципах организации местного самоуправления в Российской Федерации»,

-

1. Разрешить Париеву Денису Александровичу в течение 1 года со дня издания настоящего распоряжения подготовить документацию по внесению изменений в проект планировки и проект межевания территории в г. Аксай Ростовской области, включающей в себя земельные участки с кадастровыми номерами 61:02:0600010:10851, 61:02:0600010:12472, 61:02:0600010:10850, а также прилегающие земли муниципального образования «Аксайское городское поселение», утвержденный Постановлением Администрации Аксайского городского поселения от 05.07.2022 № 584 «Об утверждении проекта планировки и проекта межевания территории в г. Аксай Ростовской области, включающей в себя земельные участки с кадастровыми номерами 61:02:0600010:10851, 61:02:0600010:12472, 61:02:0600010:10850, а также прилегающие земли муниципального образования «Аксайское городское поселение» (далее – проект планировки и проект межевания территории), в целях перераспределения земельных участков с кадастровыми номерами 61:02:0600010:22062, 61:02:0600010:22069, 61:02:0600010:22070 с землями неразграниченной государственной собственности, а также в целях изменения функционального назначения земельного участка с кадастровым номером 61:02:0600010:24621.

2. Отделу архитектуры и градостроительства Администрации Аксайского городского поселения:

2.1. Провести проверку и согласование подготовленной документации по проекту планировки и проекту межевания территории.

2.2. Подготовить документацию по проекту планировки и проекту межевания территории к утверждению.

3. Контроль за исполнением данного распоряжения возложить на заместителя главы Администрации Аксайского городского поселения по социальным вопросам Д. А. Бобкова.

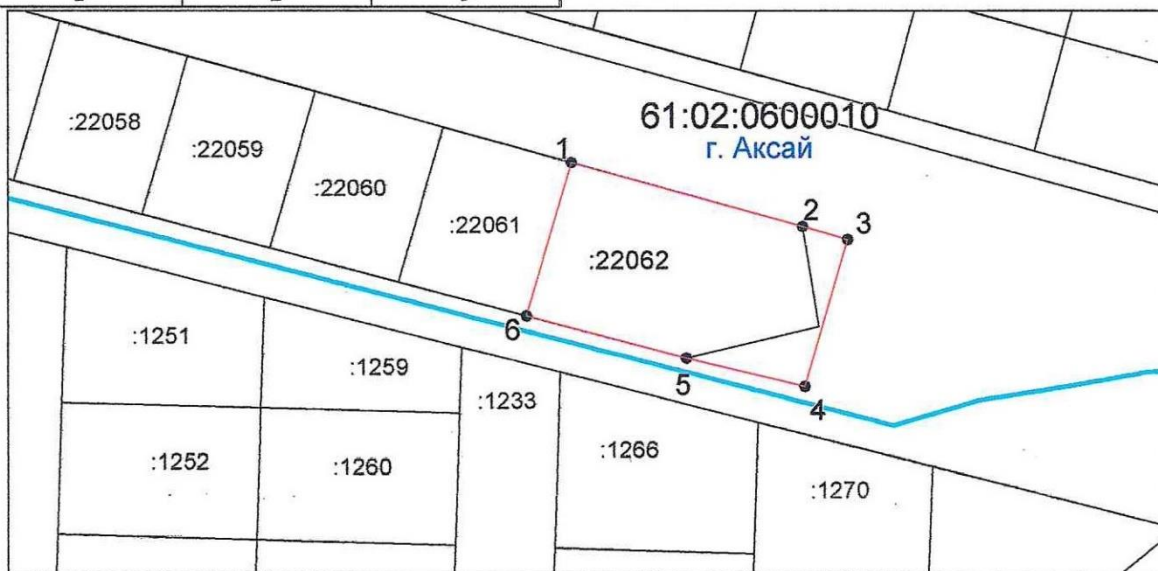
Глава Администрации
Аксайского городского поселения

А. М. Агрызков

Схема расположения земельного участка или земельных участков на кадастровом плане территории

Условный номер земельного участка — <small>(указывается в случае, если предусматривается образование двух и более земельных участков)</small>		
Площадь земельного участка 1035 м ² <small>(указывается проектная площадь образуемого земельного участка, вычисленная с использованием геоинформационных и программных средств, в том числе размещенных на официальном сайте федерального органа исполнительной власти, уполномоченного Правительством Российской Федерации на осуществление государственного кадастрового учета, государственной регистрации сделок, ведения Единого государственного реестра недвижимости и предоставление сведений, содержащихся в Едином государственном реестре недвижимости, в информационно-телекоммуникационной сети "Интернет" (далее - официальный сайт), с округлением до 1 квадратного метра. Указанное значение площади земельного участка может быть уточнено при проведении кадастровых работ на более чем на десять процентов)</small>		
Обозначение характерных точек границ	Координаты, м <small>(указывается в случае подготовки схемы расположения земельного участка с использованием геоинформационных и программных средств, в том числе размещенных на официальном сайте. Значения координат, получаемые с использованием указанных геоинформационных и программных средств, указываются с округлением до 0,01 метра)</small>	
	X	Y
	1	3

1	2	3
1	428252,33	2216667,51
2	428242,61	2216702,40
3	428240,64	2216709,18
4	428218,31	2216702,73
5	428222,64	2216684,82
6	428229,04	2216660,74
1	428252,33	2216667,51



Система координат: МСК-61
Масштаб 1:1000

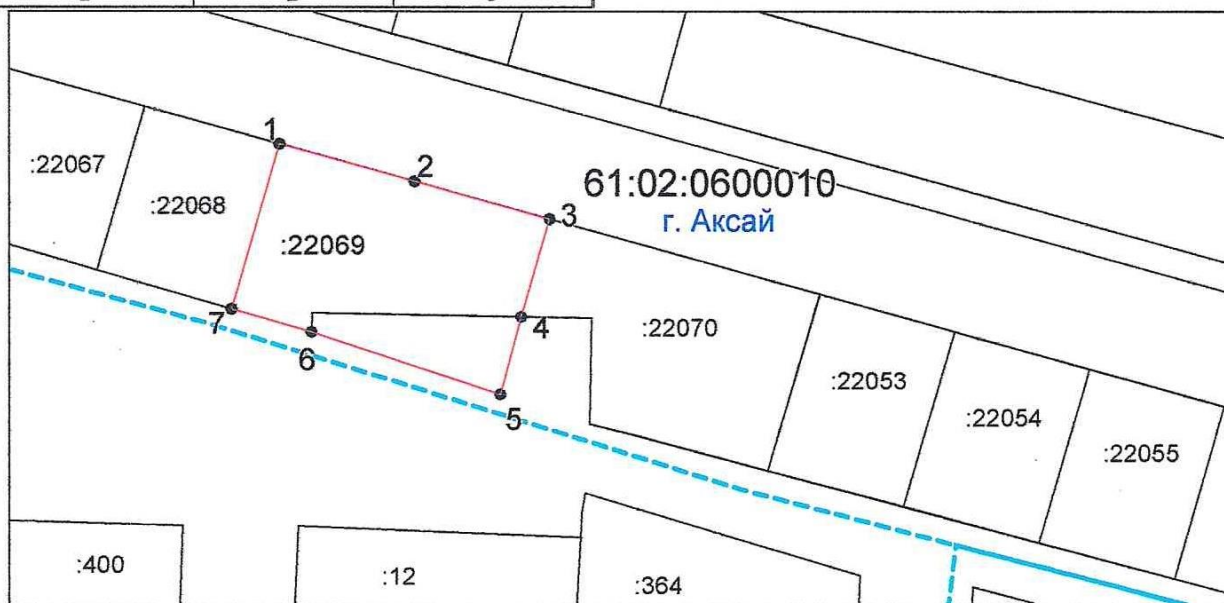
Условные обозначения:

- — граница образуемого земельного участка,
- — граница учтенного земельного участка,
- - - — граница кадастрового квартала,
- — характерная точка границы земельного участка.

Схема расположения земельного участка или земельных участков на кадастровом плане территории

Условный номер земельного участка — <small>(указывается в случае, если предусматривается образование двух и более земельных участков)</small>		
Площадь земельного участка 1010 м ² <small>(указывается проектная площадь образуемого земельного участка, вычисленная с использованием технологий и программных средств, в том числе размещенных на официальном сайте Федерального органа исполнительной власти, уполномоченного Правительством Российской Федерации на осуществление государственного кадастрового учета, государственной регистрации прав, ведение Единого государственного реестра недвижимости и предоставление сведений, содержащихся в Едином государственном реестре недвижимости, в информационно-телекоммуникационной сети "Интернет" (далее - официальный сайт), с округлением до 1 квадратного метра. Указанное значение площади земельного участка может быть уточнено при проведении кадастровых работ не более чем на десять процентов)</small>		
Обозначение характерных точек границ	Координаты, м <small>(указываются в случае подготовки схемы расположения земельного участка с использованием технологий и программных средств, в том числе размещенных на официальном сайте. Значения координат, полученные с использованием указанных технологий и программных средств, указываются с округлением до 0,01 метра)</small>	
	X	Y
1	2	3

1	2	3
1	428322,11	2216417,03
2	428316,74	2216436,30
3	428311,38	2216455,56
4	428297,36	2216451,49
5	428286,20	2216448,55
6	428295,16	2216421,56
7	428298,47	2216410,17
1	428322,11	2216417,03



Система координат: МСК-61
Масштаб 1:1000

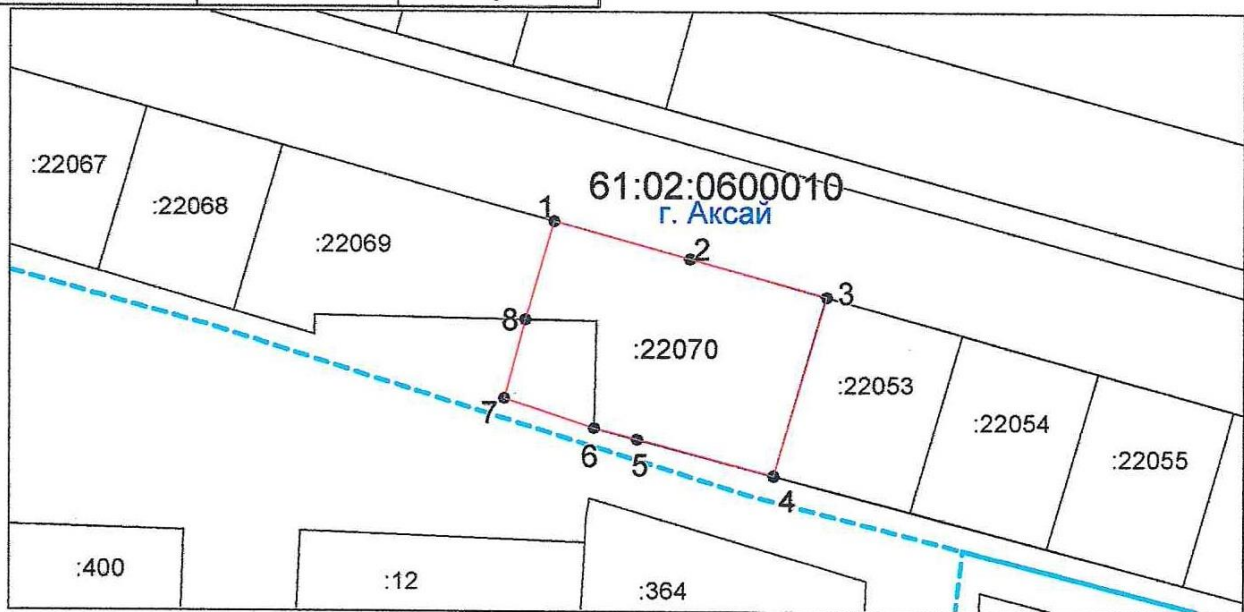
Условные обозначения:

- — граница образуемого земельного участка,
- — граница учтенного земельного участка,
- - - — граница кадастрового квартала,
- — характерная точка границы земельного участка.

Схема расположения земельного участка или земельных участков на кадастровом плане территории

Условный номер земельного участка —		
<small>(указывается в случае, если предусматривается образование двух и более земельных участков)</small>		
Площадь земельного участка 1062 м²		
<small>(указывается проектная площадь образуемого земельного участка, вычисленная с использованием технологических и программных средств, в том числе размещенных на официальном сайте федерального органа исполнительной власти, уполномоченного Правительством Российской Федерации на осуществление государственного кадастрового учета, государственной регистрации прав, ведение Единого государственного реестра недвижимости и предоставление сведений, содержащихся в Едином государственном реестре недвижимости, в информационно-телекоммуникационной сети "Интернет" (далее - официальный сайт), с округлением до 1 квадратного метра. Указанное значение площади земельного участка может быть уточнено при проведении кадастровых работ на более чем на десять процентов)</small>		
Обозначение характерных точек границ	Координаты, м	
	<small>(указывается в случае подготовки схемы расположения земельного участка с использованием технологических и программных средств, в том числе размещенных на официальном сайте. Значения координат, полученные с использованием указанных технологических и программных средств, указываются с округлением до 0,01 метра)</small>	
	X	Y
1	2	3

1	2	3
1	428311,38	2216455,56
2	428306,01	2216474,83
3	428300,63	2216494,14
4	428275,22	2216486,73
5	428280,36	2216467,37
6	428281,97	2216461,29
7	428286,20	2216448,55
8	428297,35	2216451,49
1	428311,38	2216455,56



Система координат: МСК-61
Масштаб 1:1000

Условные обозначения:

- — граница образуемого земельного участка,
- — граница учтенного земельного участка,
- - - — граница кадастрового квартала,
- — характерная точка границы земельного участка.